

THAILAND CYCLE TOURS

Bangkok nach Chiang Rai



11 Tage · 850 km · 9 Radetappen ·

Ein episches Abenteuer durch das Herz Thailands

Ihre Reise im Überblick

11 Tage auf Tour

10 Nächte voller Abenteuer

931 Kilometer insgesamt

Aufgeteilt in 8 Radetappen

Radetappen

Abwechslungsreiches Terrain, alle
Leistungsstufen

Geschwindigkeitsgruppen

23–26 km/h oder 27–30 km/h

(Die Geschwindigkeiten können während der Tour an die Wünsche der Gruppe angepasst werden.)

Radeln Sie von der pulsierenden Metropole Bangkok in die Berge von Chiang Rai und folgen Sie sicheren Straßen durch Thailands abwechslungsreiche Landschaften. Ihre Fahrt führt Sie durch Nationalparks, Obstgärten, Reisfelder, Plantagen, ländliche Dörfer und über malerische Bergpässe. Entdecken Sie dabei die authentische thailändische Kultur abseits der üblichen Touristenpfade. Unterwegs besuchen Sie heilige buddhistische Tempel und Schreine, bevor Sie den berühmten Weißen Tempel von Chiang Rai erreichen.

Tour Route

9 Etappen... 



-
Bangkok
(Hotel Mode Sathorn)

01
Chai Badan
Baan Tham Thong Lamnarai
Resort)

02
Petchabun
Hotel Aday

03
Petchabun - Dan Sai
Hotel Phu Na Come

04
Ban Haeo
Homestay Hotel

05
Nam Pat
Homestay Takayai Resort

06
Na Man
Sai Nan Resort or Hearn
Phooriphatchai

07
Nan
Naknakara

08
Phayao
M2 Waterside Hotel

09
Chiang Rai
Nak Nakara Hotel

-
Chiang Rai
Reise abgeschlossen

Tour Highlights



1

🏔️ Spektakuläre Berglandschaft – Drei anspruchsvolle Bergetappen durch einige der schönsten und am wenigsten besuchten Landschaften Thailands.

2

🛕 Buddhistische Tempel & Kultur – Besuchen Sie heilige Tempel, Schreine und den berühmten Wat Rong Khun (Weißer Tempel).

3

🌿 Das authentische Thailand – Erleben Sie ländliche Dörfer, Obstgärten, Reisfelder und das lokale Leben fernab der üblichen Touristenrouten.

4

🚲 Ruhige, verkehrsfreie Straßen – Fahren Sie auf sicheren Nebenstraßen mit wenig Verkehr und atemberaubender Landschaft.

5

🌲 Nationalparks – Radtour durch den Phu Suan Sai Nationalpark und den Phu Soi Dao Nationalpark.

6

🌊 Sirikit Lake & Scenic Reservoirs – Wunderschöne Uferstraßen, Bergpanoramen und Flussüberquerungen.

7

🍛 Thaiändisches Essen & Gastfreundschaft – Genießen Sie während Ihrer Reise authentische regionale Küche und herzliche lokale Gastfreundschaft. Days 1-2

DAY 1-2

Tag 1-2: Ankunft



Tag 1: Ankunft in Bangkok

Anreisetag | Optionale Aktivitäten verfügbar

Willkommen in Bangkok, Thailands pulsierender Hauptstadt, wo modernes Stadtleben mit reicher Kultur, Geschichte und Gastfreundschaft verschmilzt.

Höhepunkte: • Entdecken Sie Bangkoks berühmte Sehenswürdigkeiten
• Optionale Stadtrundfahrt • Optionales Radfahren auf der Skylane-Strecke in der Nähe des Flughafens Suvarnabhumi • Erleben Sie eine der dynamischsten Städte Asiens

Optionale Touren:

- Ganztägige Stadtrundfahrt durch Bangkok und Skylane-Radtour
- Halbtägige Stadtrundfahrt durch Bangkok
- Halbtägige Skylane-Radtour

Übernachtung: Mode Sathorn Hotel Bangkok

Verpflegung: Nicht inbegriffen (sofern nicht anders angegeben)



Tag 2: Bangkok → Chai Badan

70 km | 101 Höhenmeter

Start: 8:00 Uhr

Treffen Sie Ihre Guides und das Begleiteteam vor einem kurzen Transfer zum Pasak-Chonlasit-Stausee, wo Ihr Radabenteuer beginnt. Nach einer kurzen Einweisung genießen Sie eine entspannte Einführungsfahrt entlang des Stausees, vorbei an Tabakfeldern, Obstgärten und malerischer Landschaft mit Blick auf die umliegenden Berge und den Nationalpark.

Highlights:

- Pasak-Chonlasit-Stausee
- Malerische Landschaft und Bergpanorama
- Tabakfelder und Obstgärten
- Leichte, flache Aufwärmfahrt

Übernachtung: Baan Tham Thong Lamnarai Resort

Verpflegung: Frühstück, Mittag- und Abendessen

DAY 3-5

Tag 3-5 Berge Thailands & Nationalparks

Tag 3: Chai Badan → Phetchabun

122 km Radtour | 599 Höhenmeter

Start: 8:00 Uhr



Die heutige Etappe führt über ruhige, verkehrsarme Straßen und durch eine der landschaftlich schönsten Abschnitte der Tour – eine atemberaubende, 20 km lange Jungelstraße mit Panoramablick. Nach dem Mittagessen erfolgt ein Transfer nach Phetchabun.

Highlights:

- Malerische 20 km lange Jungelstraße
- Ruhige, verkehrsarme Straßen
- Herrliche Landschaft
- Kurze Schotterstraße
- Transfer nach Phetchabun nach dem Mittagessen


Übernachtung: Hotel Aday, Phetchabun

Verpflegung: Frühstück, Mittag- und Abendessen

Day 4: Phetchabun → Dan Sai

119 km | 885 Höhenmeter

Start: 8:00 Uhr



Die Fahrt führt Sie Richtung Norden in die Provinz Loei durch eine abwechslungsreiche Landschaft mit Reisfeldern, Zuckerrohrplantagen, Obstgärten und Gemüseanbauflächen. Nach 80 km größtenteils flacher Strecke steigt die Route in eine wunderschöne Berglandschaft an, bevor es schließlich bergab nach Dan Sai geht.

Highlights:

- Ländliche Felder und Plantagen
- Reis-, Zuckerrohr-, Obst- und Gemüsefelder
- Malerische Berglandschaften
- Lange Abfahrt nach Dan Sai


Übernachtung: Hotel Phu Na Come

Verpflegung: Frühstück, Mittag- und Abendessen

Tag 5: Dan Sai → Ban Haeo

51 km | 850 Höhenmeter

Start: 8:00 Uhr



Eine kürzere und entspanntere Etappe zur Vorbereitung auf die folgenden Bergstrecken. Die Route beginnt in sanftem Gelände, bevor sie durch eine wunderschöne Berglandschaft hinaufführt und in einer kleinen Stadt nahe der laotischen Grenze und am Fuße des Phu Suan Sai Nationalparks endet.

Highlights:

- Entspannte Erholungsetappe
- Malerische Berglandschaften
- Region des Phu Suan Sai Nationalparks
- Ausblicke nahe der laotischen Grenze

Übernachtung: Na Haeo Resort

Verpflegung: Frühstück, Mittag- und Abendessen

DAY 6-8

Tag 6-8: Durch das Bergland Thailands

Tag 6: Ban Haeo → Nam Pat

123 km | 2.445 Höhenmeter

Start: 8:00 Uhr



Die erste große Gebirgsetappe der Tour. Die Route führt durch den atemberaubenden Phu Suan Sai Nationalpark und überwindet Höhenunterschiede von 500 m bis 1.100 m mit Steigungen von durchschnittlich 5–7 %. Nach einem Mittagessen an einem Wasserfall geht es weiter durch die üppigen Dschungelstraßen des Phu Soi Dao Nationalparks, bevor es hinab nach Nam Pat geht.

Highlights:

- Erste Gebirgsetappe
- Phu Suan Sai Nationalpark
- Mittagessen an einem Wasserfall
- Phu Soi Dao Nationalpark
- Malerische Dschungelstraßen und Bergpanoramen

Übernachtung: im Takayai Resort

Verpflegung: Frühstück, Mittag- und Abendessen

Tag 7: Nam Pat → Na Man

95 km | 1.950 Höhenmeter

Beginn: 8:00 Uhr



Eine anspruchsvolle, aber lohnende Bergetappe mit kurzen Anstiegen und Bergrückenstraßen, die spektakuläre Ausblicke bieten. Ein Höhepunkt des Tages ist die Fährüberfahrt im Fischerdorf Paknai, wo ein Mittagessen serviert wird, bevor es weiter zu einer familiengeführten Pension in Na Man geht.

Highlights:

- Malerische Berglandschaft
- Mehrere Anstiege
- Fährüberfahrt nach Paknai
- Traditionelles Fischerdorf
- Abendessen bei einer Familie


Übernachtung: Hearn Phoriphatchai

Verpflegung: Frühstück, Mittag- und Abendessen

Tag 8: Na Man → Nan

80 km | 516 Höhenmeter

Beginn: 8:00 Uhr



Eine malerische und größtenteils ebene Fahrt auf ruhigen Landstraßen führt Sie durch Reisfelder, Maisfelder und Obstgärten in die charmante Provinzhauptstadt Nan. Besuchen Sie den historischen Tempel Wat Phumin, der für seine wunderschönen Wandmalereien und seine kulturelle Bedeutung bekannt ist.

Highlights:

- Ruhige Landstraßen
- Reisfelder, Obstgärten und Ackerland
- Besuch des Tempels Wat Phumin
- Kulturelles Erbe von Nan
- Leichte, größtenteils ebene Strecke

Übernachtung: NanLamoon

Verpflegung: Frühstück und Mittagessen

Tage 9–11: Das große Finale

Tag 9: Nan → Phayao

146 km | 2.198 Höhenmeter

Start: 8:00 Uhr



Die längste und eine der anspruchsvollsten Etappen der Tour führt Sie durch eine spektakuläre Berglandschaft mit Steigungen von bis zu 15 %. Vorbei an traditionellen Bauerndörfern und historischen Thai-Häusern erreichen Sie den wunderschönen Phayao-See, wo Sie eine lebhaftere Uferpromenade mit Restaurants und Cafés erwartet.

Highlights:

- Längste Bergetappe der Tour
- Spektakuläre Berglandschaften
- Traditionelle Bauerndörfer
- Historisches Thai-Landleben
- Phayao-See und Uferpromenade

Übernachtung: M2 Waterside Hotel

Verpflegung: Frühstück, Mittag- und Abendessen

Tag 10: Phayao → Chiang Rai

125 km | 500 Höhenmeter

Start: 8:00 Uhr



Die letzte Etappe führt größtenteils flach durch die ländliche Landschaft Nordthailands, vorbei an Reisfeldern und friedlicher Natur. Bevor Sie Chiang Rai erreichen, besuchen Sie den berühmten Weißen Tempel, eines der bekanntesten Wahrzeichen Thailands, und feiern den Abschluss eines unvergesslichen Radabenteuers.

Highlights:

- Letzte Etappe nach Chiang Rai
- Malerische Reisfeldlandschaften
- Besuch des Weißen Tempels (Wat Rong Khun)
- Feier zum Abschluss der Tour • Authentische nordthailändische Landschaft

Übernachtung: Nak Nakara Hotel, Chiang Rai

Verpflegung: Frühstück & Mittagessen

Tag 11: Abreise aus Chiang Rai

Reiseende

Nach dem Frühstück heißt es Abschied nehmen und die Weiterreise antreten. Das Radabenteuer von Bangkok nach Chiang Rai endet in Chiang Rai.

Verpflegung: Frühstück

Was ist enthalten und was Sie wissen müssen

✓ Inklusive:

10 Übernachtungen in 3- bis 4-Sterne-Hotels + Frühstück

7 Abendessen, 9 Mittagessen, Verpflegung während der Radtouren

Trikot, Rucksack & Trinkflasche

Professioneller Guide + Begleit-Minibus

Optionale Extras:

Verleih eines Rennrads (Carbon oder Aluminium)

E-Rennrad (Carbon)

Flughafentransfer vom Flughafen Bangkok zum Hotel

Trinkgelder für die Guides (nach Ihrem Ermessen)

📋 Wichtige Ausrüstung

Bitte mitbringen: Helm, Fahrradschuhe, Pedalen, 1-2 Ersatzschläuche

Reiseversicherung erforderlich

Kontakt

Bei Problemen oder Notfällen während Ihrer Reise kontaktieren Sie uns bitte:

Sie erreichen uns auch per E-Mail unter info@thailandcycletours.com.

Thailand Cycle Tours, Ls Sport Thailand Co. LTD, 551 Moo 1 Hin lek fai, Hua Hin, Prachuap Khiri Khan 77110, E-Mail: info@thailandcycletours.com, Tel.: +66 (0) 93 134 4655 (Büro), Tel.: +66 (0) 63 256 7802 (Sirinan Kirch)

